

REGIONE PUGLIA-PROVINCIA DI BRINDISI

COMUNE DI CAROVIGNO



PIANO URBANISTICO GENERALE  
analisi e previsioni programmatiche  
relazione maggio 2012

3a/s  
Carta Geologica Sud  
scala 1:15.000


progetto  
prof. arch. Pasquale Milano  
arch. Fulvio Rizzo  
arch. Luigi Caliendo  
arch. Eugenio Carbone  
arch. Lucio Colucci  
arch. Giuseppe Russo

il Sindaco  
Sig. Vito Zucca


il RUP  
arch. Vito Nicotri

Aut. P. n. 100/2008 del 10/05/2008, con la quale è stata approvata la presente relazione e il Piano Urbanistico Generale, con la quale è stata approvata la presente relazione e il Piano Urbanistico Generale, con la quale è stata approvata la presente relazione e il Piano Urbanistico Generale.


LEGENDA GEOLITOLICA



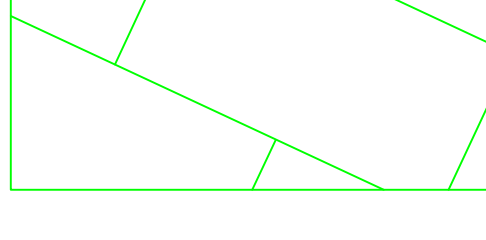
Sabbie fini e limi palustri (Olocene)




Dune fossili (Tirreniano)




Calcarene di Gravina (Pliocene sup. - Pleistocene inf.)



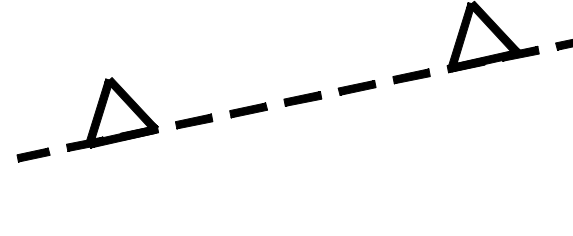
Calcare di Altamura (Turoniano sup.? - Maastrichtiano)



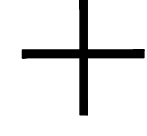
Asse di piega anticlinale




Faglia normale (il triangolo indica la porzione ribassata)



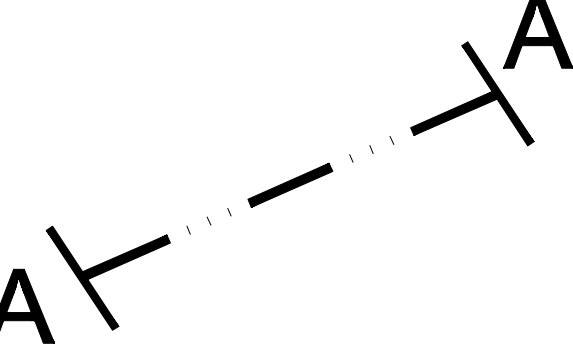
Faglia normale presunta (il triangolo indica la porzione ribassata)



Strati orizzontali



Strati inclinati da 3° a 10°



Traccia della sezione geologica

